
















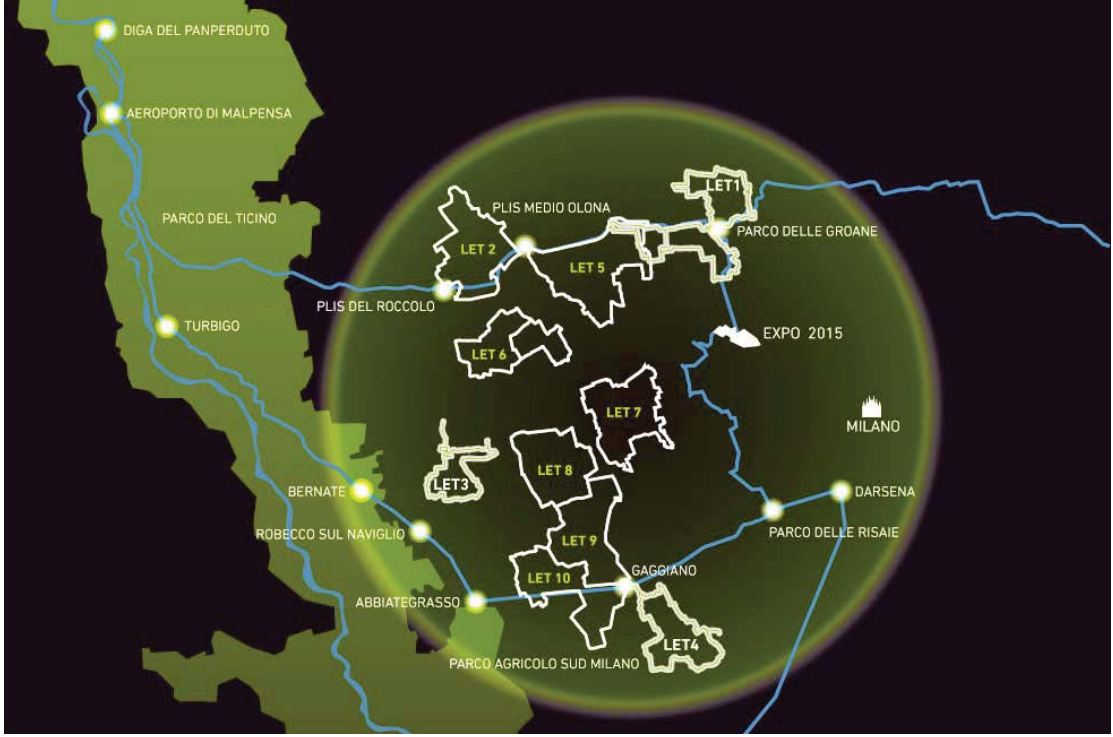
 <p>Landscape Expo Tour www.let-milano.com</p>	<p>Con il patrocinio di:  Promosso da:  fondazione cariplo  CAMERA DI COMMERCIO MILANO  Regione Lombardia  Provincia di Milano</p> <p>Con l'adesione di:  PARCO AGRICOLO SUD MILANO  PARCO DELLE GROANE  Est Ticino Villorese  Consorzio di Bonifica ET Villorese  AIM  Associazione Interessi Metropolitan  LAND  Agrimercati</p> <p>A cura di:  AIM  Associazione Interessi Metropolitan  LAND  Agrimercati</p> <p>e dei 31 Comuni coinvolti</p>
Titolo progetto	LET Landscape Expo Tour
Periodo di svolgimento	dal 2010 – ad oggi in corso
Luogo	Territori del Nord Ovest Milanese
Partenariato	Patrocinio: EXPO 2015 Promosso da: Fondazione Cariplo e (LET4) Camera di Commercio di Milano Partecipazione: Regione Lombardia, Provincia di Milano Adesione: Parco Agricolo Sud Milano, Parco delle Groane, Consorzio di Bonifica ET Villorese, 31 Comuni coinvolti Progetto a cura di: AIM - Ass. Interessi Metropolitan, con LAND Milano e (LET4) Agrimercati
Obiettivi	Il progetto LET individua e promuove percorsi cicloturistici ad anello, per favorire la conoscenza, l'apprezzamento e la fruizione sia delle eccellenze culturali (centri storici, ville, cascate) sia del paesaggio agricolo e naturale nel territorio che circonda il sito EXPO 2015, favorendo azioni concrete di valorizzazione degli spazi in coerenza con le tematiche dell'Esposizione universale.
Strategia	<p>La strategia adottata si è basata sul coinvolgimento diretto e continuo degli Enti locali e delle 31 amministrazioni nei cui territori sono stati progettati i LET. Ogni decisione sul percorso è stata condivisa con i Comuni e gli altri attori locali (agricoltori, associazioni, enti culturali).</p> 
Attività	Dei 10 circuiti inizialmente individuati tra i tracciati di miglior fruizione e a maggiore gradevolezza paesaggistica, tre sono in corso di attuazione (LET1, 3 e 4), con interventi mirati di promozione culturale, predisposizione di segnaletica, definizione puntuale delle aree di sosta e interventi di qualificazione paesistico-ambientale. Particolare attenzione è stata data al coinvolgimento degli imprenditori agricoli.
Risultati	<p>LET1: il percorso, coinvolto nel programma di ricostruzioni ecologiche compensative EXPO 2015, è stato più volte collaudato (ad es. in occasione di Due Settimane a SuperMilano e Settimana fra le Groane) con grande successo e partecipazione.</p> <p>LET3: prossima l'inaugurazione, lavorando in stretta collaborazione con il Comune di Corbetta e uno sponsor privato per l'attivazione del percorso insieme ad interventi di avanguardia per l'attivazione del "Circuito dell'energia efficiente".</p> <p>LET4: il percorso, che si snoda nei territori del Parco Agricolo Sud Milano, è già stato collaudato e verrà inaugurato nel 2014, grazie anche alla collaborazione di Agrimercati e di altri soggetti territoriali.</p>